A案ー3階平面図　1:200

■利用区分
- 小学校_管理諸室
- 小学校_教室
- 小学校_オープンスペース
- 小学校_移動空間+トイレ
- 小学校_地域開放
- 複合機能

■動線
- 学校動線
- 地域動線

■セキュリティライン
- 平日のセキュリティライン
- 土日のセキュリティライン

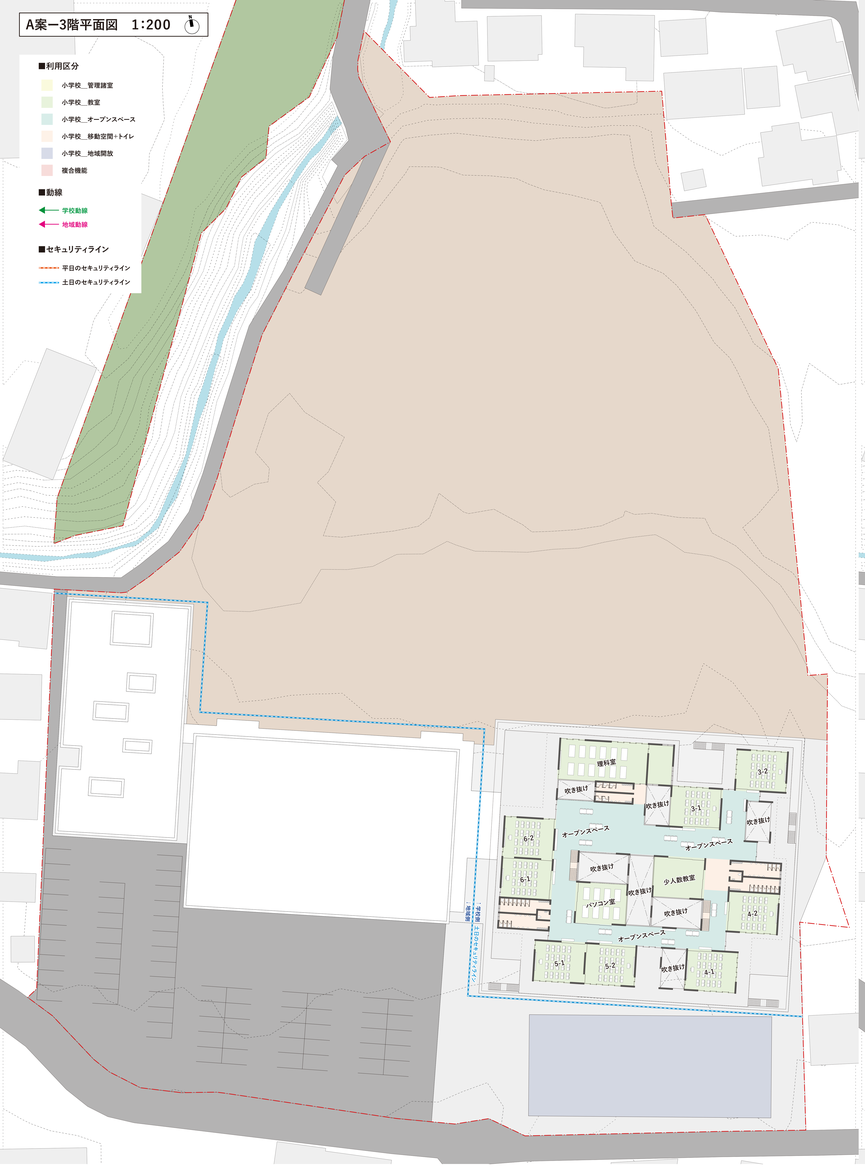

A案ー2階平面図　1:200

■利用区分
- 小学校_管理諸室
- 小学校_教室
- 小学校_オープンスペース
- 小学校_移動空間+トイレ
- 小学校_地域開放
- 複合機能

■動線
- 学校動線
- 地域動線

■セキュリティライン
- 平日のセキュリティライン
- 土日のセキュリティライン

A案ー1階平面図　1:200

■利用区分
- 小学校_管理諸室
- 小学校_教室
- 小学校_オープンスペース
- 小学校_移動空間+トイレ
- 小学校_地域開放
- 複合機能

■動線
- 学校動線
- 地域動線

■セキュリティライン
- 平日のセキュリティライン
- 土日のセキュリティライン

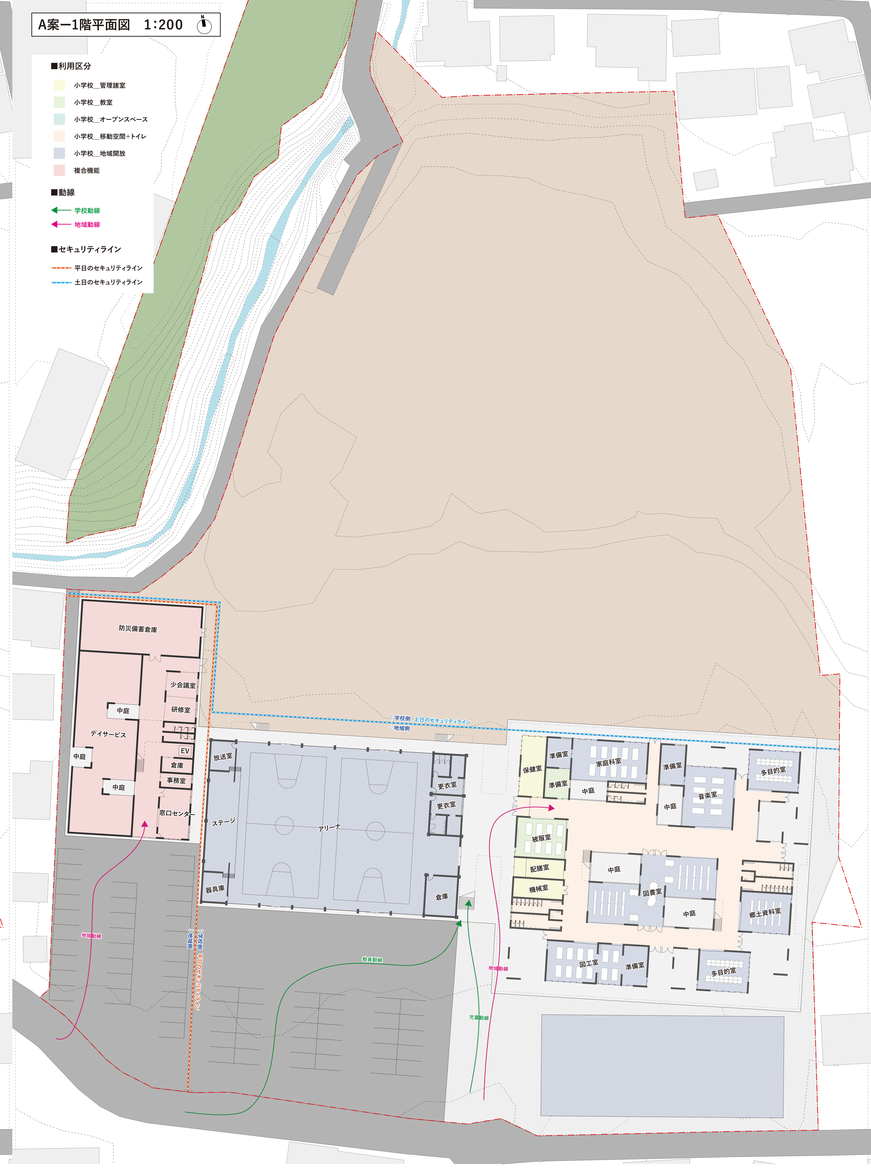

B案ー1階平面図　1:200

■利用区分

- 小学校_管理諸室
- 小学校_教室
- 小学校_オープンスペース
- 小学校_移動空間＋トイレ
- 小学校_地域開放
- 複合機能

■動線

- 学校動線
- 地域動線

■セキュリティライン

- 平日のセキュリティライン
- 土日のセキュリティライン

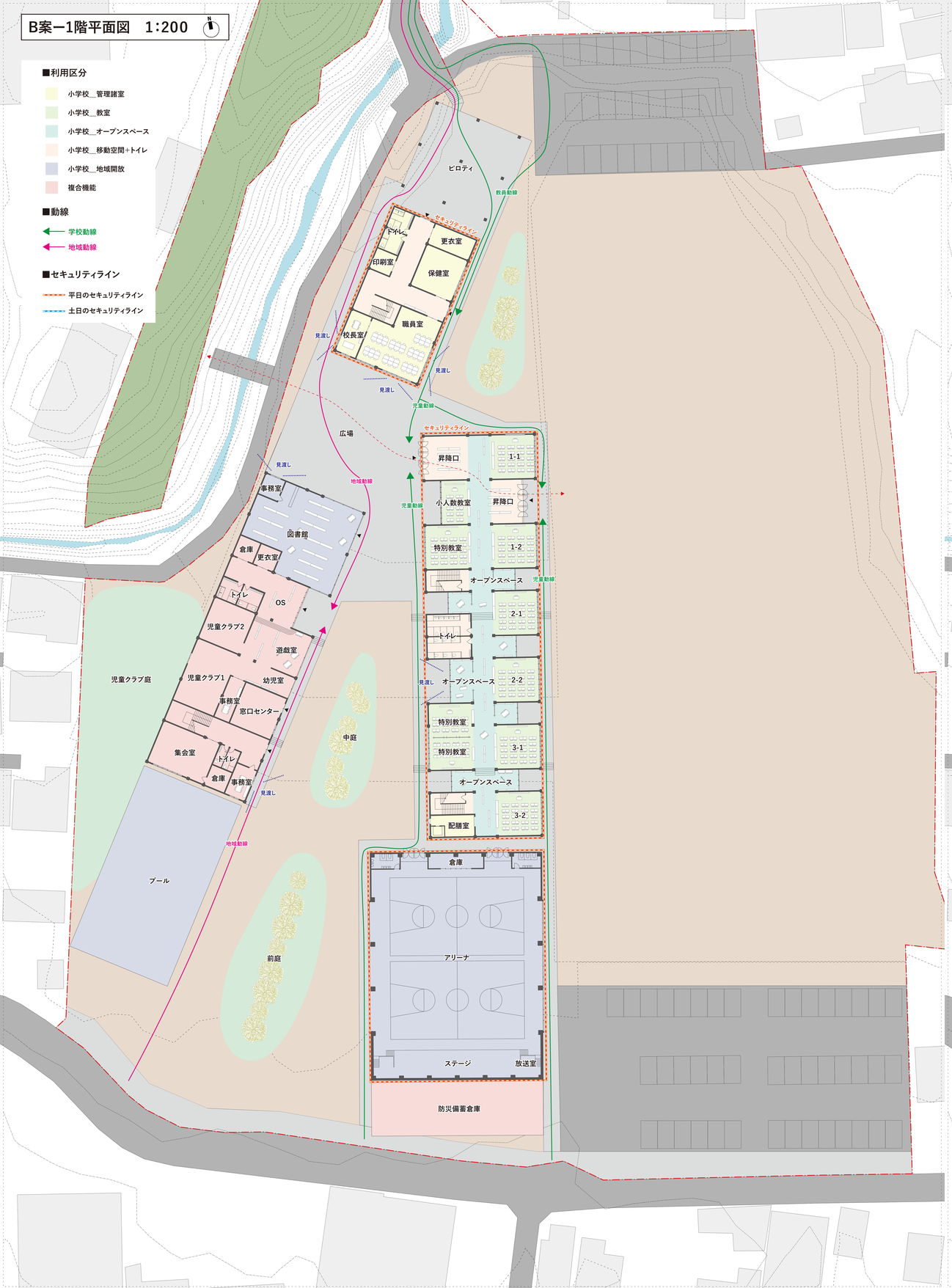

B案ー2階平面図　1:200

■利用区分

- 小学校_管理諸室
- 小学校_教室
- 小学校_オープンスペース
- 小学校_移動空間＋トイレ
- 小学校_地域開放
- 複合機能

■動線

- 学校動線
- 地域動線

■セキュリティライン

- 平日のセキュリティライン
- 土日のセキュリティライン

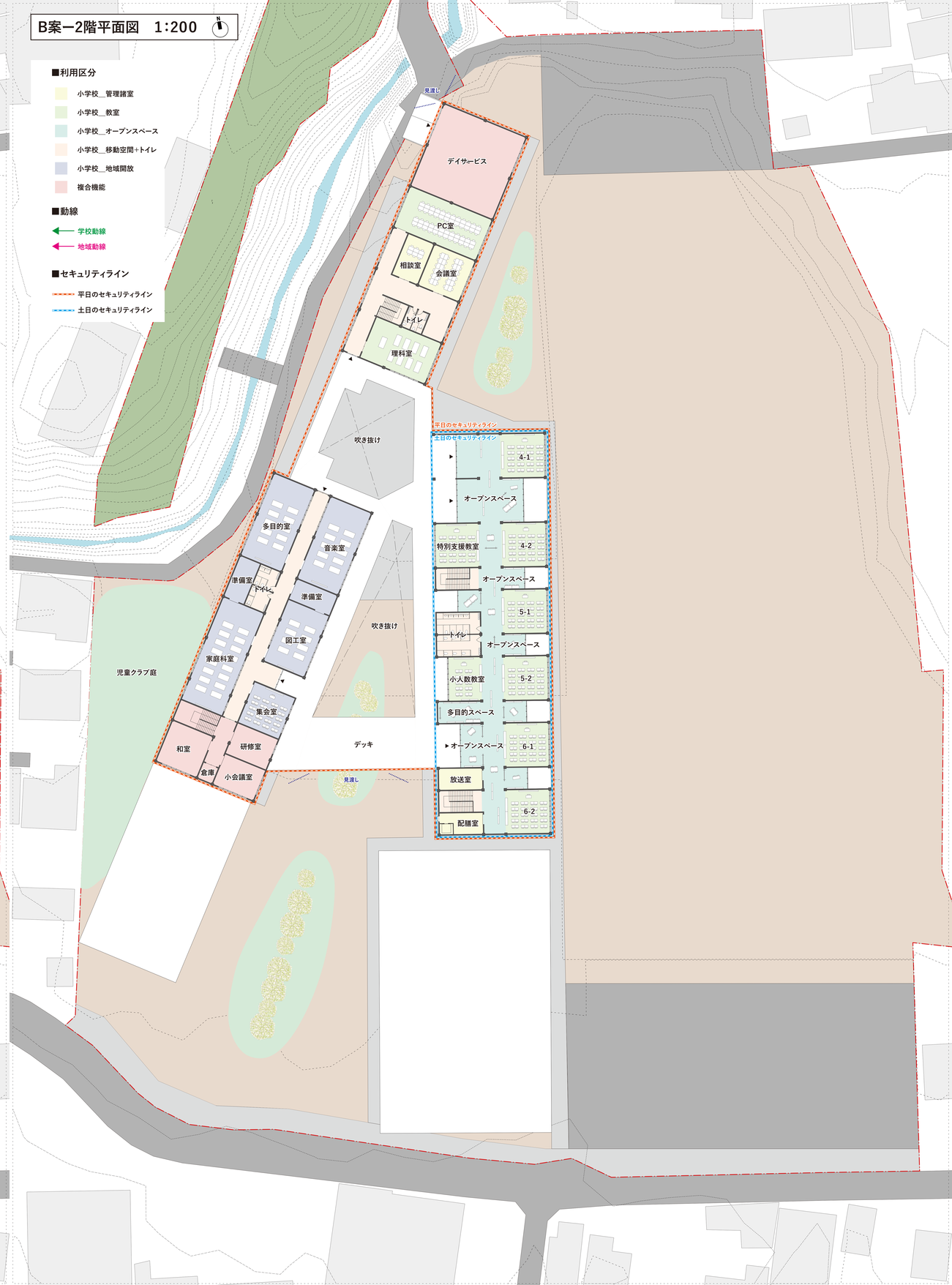

C案ー1階平面図　1:200

■利用区分

- 小学校_管理諸室
- 小学校_教室
- 小学校_オープンスペース
- 小学校_移動空間＋トイレ
- 小学校_地域開放
- 複合機能

■動線

- 学校動線
- 地域動線

■セキュリティライン

- 平日のセキュリティライン
- 土日のセキュリティライン

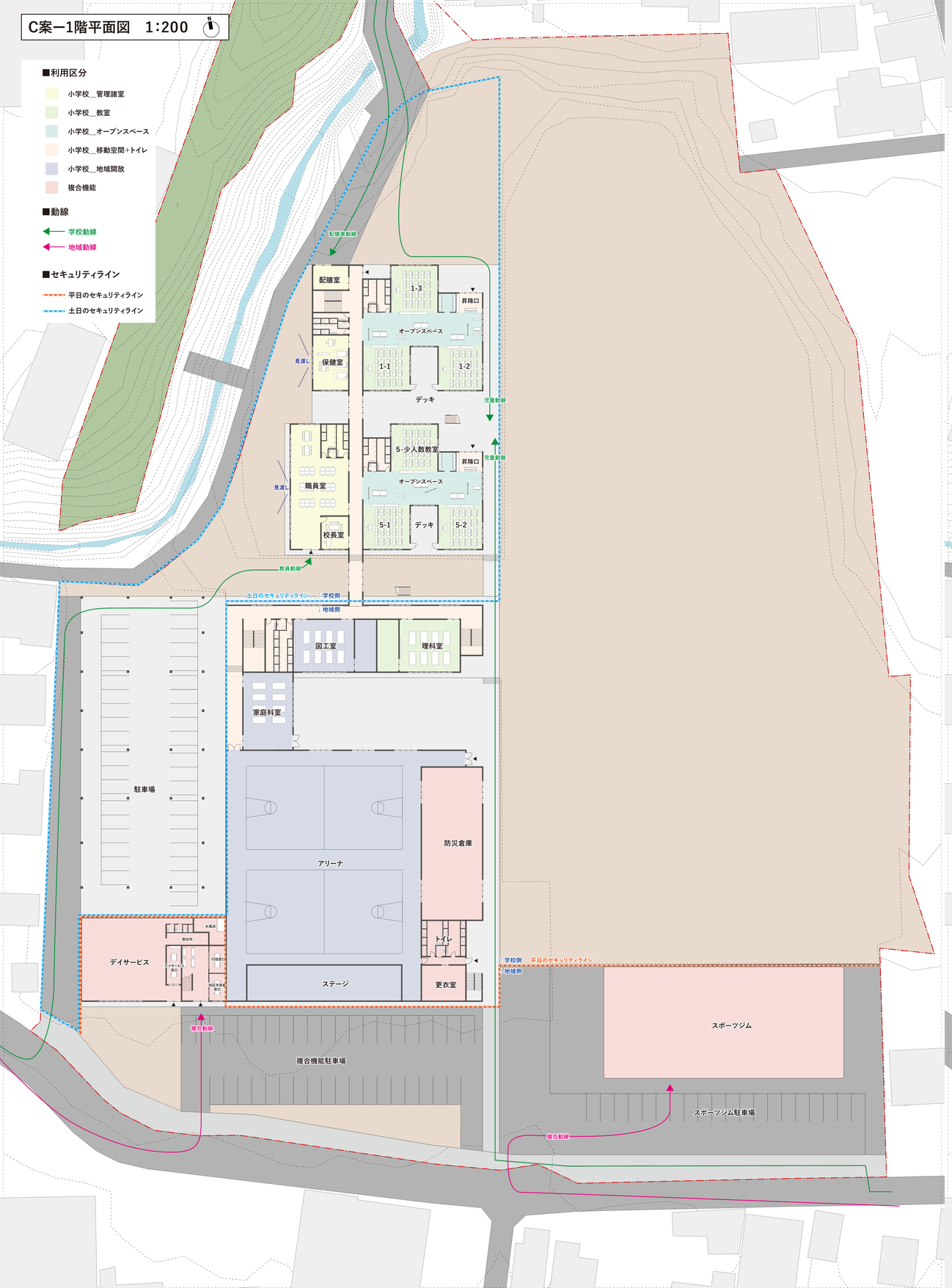

C案ー2階平面図　1:200

■利用区分

- 小学校_管理諸室
- 小学校_教室
- 小学校_オープンスペース
- 小学校_移動空間＋トイレ
- 小学校_地域開放
- 複合機能

■動線

- 学校動線
- 地域動線

■セキュリティライン

- 平日のセキュリティライン
- 土日のセキュリティライン

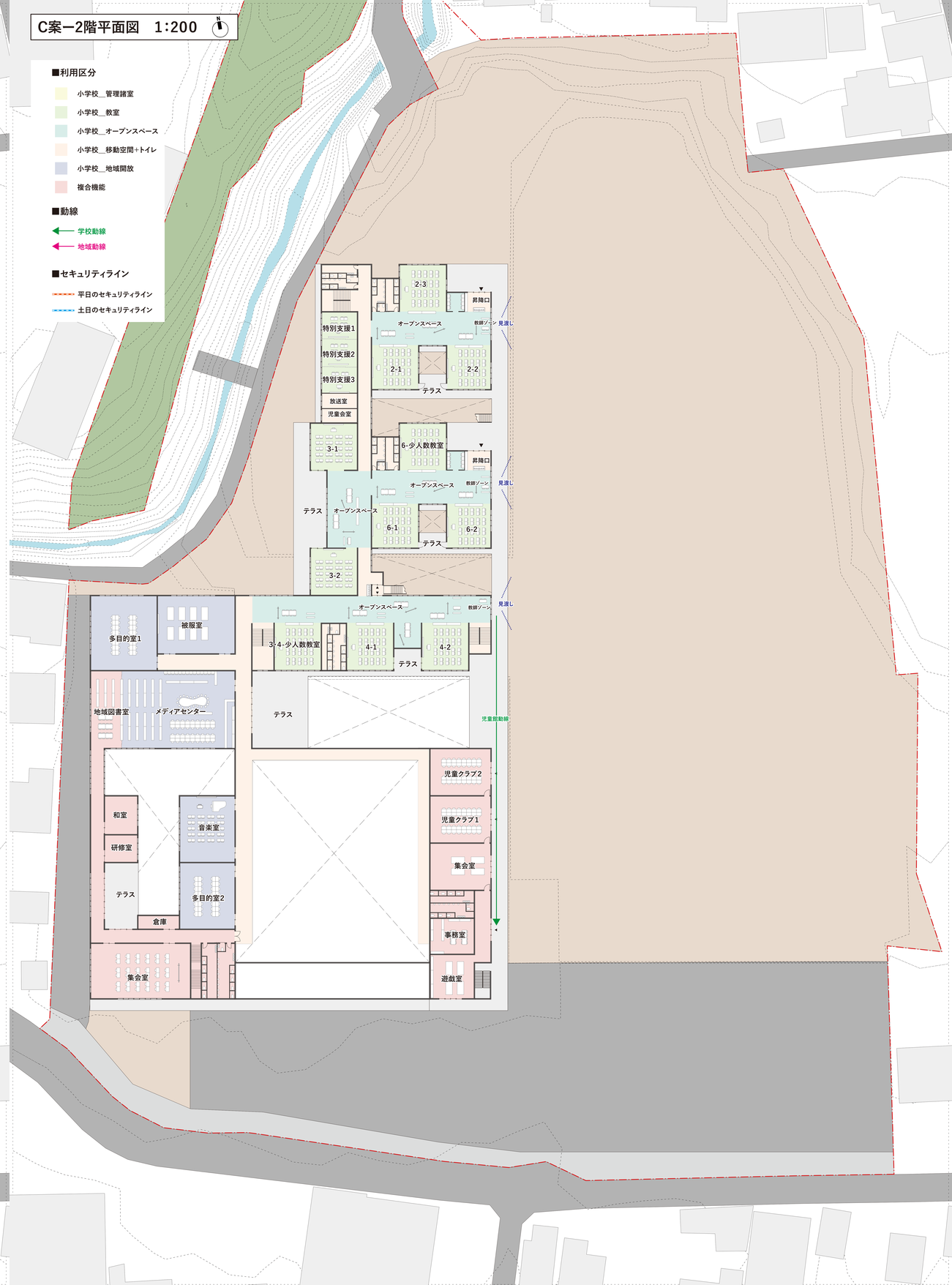

A案

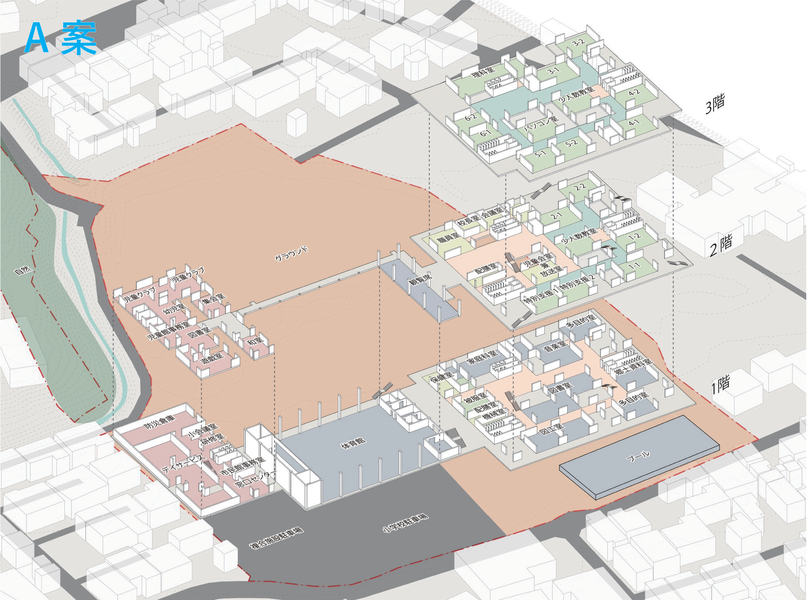
3階
2階
1階
グラウンド
自然
体育館
プール
特別支援教室
ティーチャーズルーム
多目的室
学習室
図書室
保健室
職員室
校舎敷地境界
小学校敷地境界

B案

2階
1階
自然
プール
体育館
グラウンド
特別支援教室
多目的室
図書室
保健室
職員室
校舎敷地境界
道路

C案

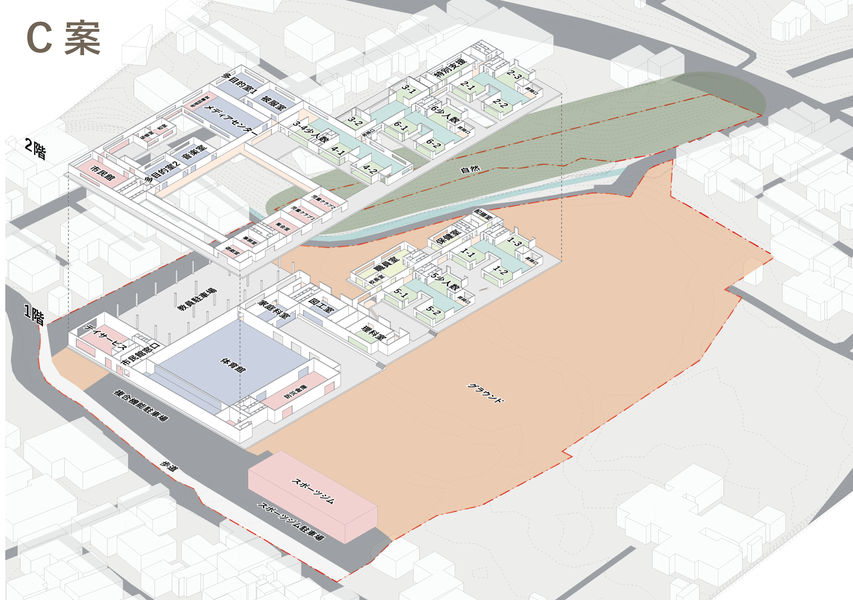
2階
1階
自然
体育館
グラウンド
スポーツジム
特別支援教室
多目的室
図書室
保健室
職員室
校舎敷地境界
道路